



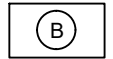


Rechtswirksamer Flächennutzungsplan der Gemeinde Stephansposching






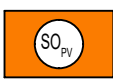
Legende

-  Geltungsbereich der Änderung des Flächennutzungsplanes durch Deckblatt Nr. 25
-  Flächen für die Landwirtschaft
-  Bodendenkmal
-  Feuchtgebiete (Nicht im Geltungsbereich)
-  Biotopkartierung (Nicht im Geltungsbereich)

Flächennutzungsplanänderung durch das Deckblatt Nr. 25



Legende

-  Geltungsbereich der Änderung des Flächennutzungsplanes durch Deckblatt Nr. 25
-  Flächen für die Landwirtschaft
-  Bodendenkmal
-  Sondergebiet für die Nutzung von Solarenergie gemäß § 11 Abs. 2 BauNVO

VERFAHREN

- Die Gemeinde Stephansposching hat in der Sitzung vom gemäß § 2 Abs. 1 BauGB die Änderung des Flächennutzungsplans durch das Deckblatt Nr. 25 beschlossen. Der Änderungsbeschluss wurde am ortsüblich bekannt gemacht.
- Die frühzeitige Öffentlichkeitsbeteiligung gemäß § 3 Abs. 1 BauGB mit öffentlicher Darlegung und Anhörung für den Vorentwurf des Flächennutzungsplandeckblatts Nr. 25 in der Fassung vom hat in der Zeit vom bis stattgefunden.
- Die frühzeitige Beteiligung der Behörden und sonstigen Träger öffentlicher Belange gemäß § 4 Abs. 1 BauGB für den Vorentwurf des Flächennutzungsplandeckblatts Nr. 25 in der Fassung vom hat in der Zeit vom bis stattgefunden.
- Zum Entwurf des Flächennutzungsplandeckblatts Nr. 25 in der Fassung vom wurden die Behörden und sonstigen Träger öffentlicher Belange gemäß § 4 Abs. 2 BauGB in der Zeit vom bis beteiligt.
- Der Entwurf des Flächennutzungsplandeckblatts Nr. 25 in der Fassung vom wurde mit der Begründung gemäß § 3 Abs. 2 BauGB in der Zeit vom bis öffentlich ausgelegt.
- Die Gemeinde Stephansposching hat mit Beschluss des Gemeinderats vom das Flächennutzungsplandeckblatt Nr. 25 in der Fassung vom festgestellt.

Stephansposching, den (Siegel)

.....
Jutta Staudinger, 1. Bürgermeisterin

.....
Deggendorf, den (Siegel)

.....
Stephansposching, den (Siegel)

.....
Jutta Staudinger, 1. Bürgermeisterin

Änderung des Flächennutzungsplans durch das Deckblatt Nr. 25 „SO Photovoltaik Leiten“



Gemeinde: Stephansposching
Landkreis: Deggendorf
Regierungsbezirk: Niederbayern

Vorentwurf

05.09.2023



Übersichtsplan 1 : 25.000


Planunterlagen:
Grundkarte erstellt von Ingenieurbüro Geoplan, Osterhofen, auf digitaler Flurkarte der Bayerischen Vermessungsverwaltung.

Untergrund:
Aussagen über Rückschlüsse auf die Untergrundverhältnisse und die Bodenbeschaffenheit können weder aus den amtlichen Karten, aus der Grundkarte noch aus Zeichnungen und Text abgeleitet werden.


Nachrichtliche Übernahmen:
Für nachrichtlich übernommene Planungen und Gegebenheiten kann keine Gewähr übernommen werden.

Urheberrecht:
Für die Planung behalten wir uns alle Rechte vor. Ohne unsere Zustimmung darf die Planung nicht geändert werden.

Entwurfsverfasser:



Donau-Gewerbepark 5, 94486 Osterhofen
FON: 09932 9544-0 / FAX: 09932 9544-77
E-MAIL: info@geoplan-online.de



1 : 5.000
L2306064

Projekt: SO_Photovoltaik_Leiten Datei: 1.1_FNP-5000_SO_Photovoltaik_Leiten