


Flächennutzungsplan der Gemeinde Stephansposching

Bestand:



Auszug aus dem Rauminformationssystem zur Verdeutlichung:



Gemarkung Stephansposching
Gemeinde Stephansposching

Stand: 14.06.2017, 12.09.2017, 05.12.2017

Alle Planzeichen, die von der Deckblattänderung unberührt bleiben, sind der Legende des rechtsgültigen Flächennutzungsplanes zu entnehmen.

Kartengrundlage: Rechtsgültiger Flächennutzungsplan der Gemeinde Stephansposching



JOCHAM + KELLHUBER
Landschaftsarchitekten Stadtplaner GmbH

Am Sportplatz 7
94547 Jogenbach
Tel. +49 9903 20 141-0
Fax: +49 9903 20 141-29

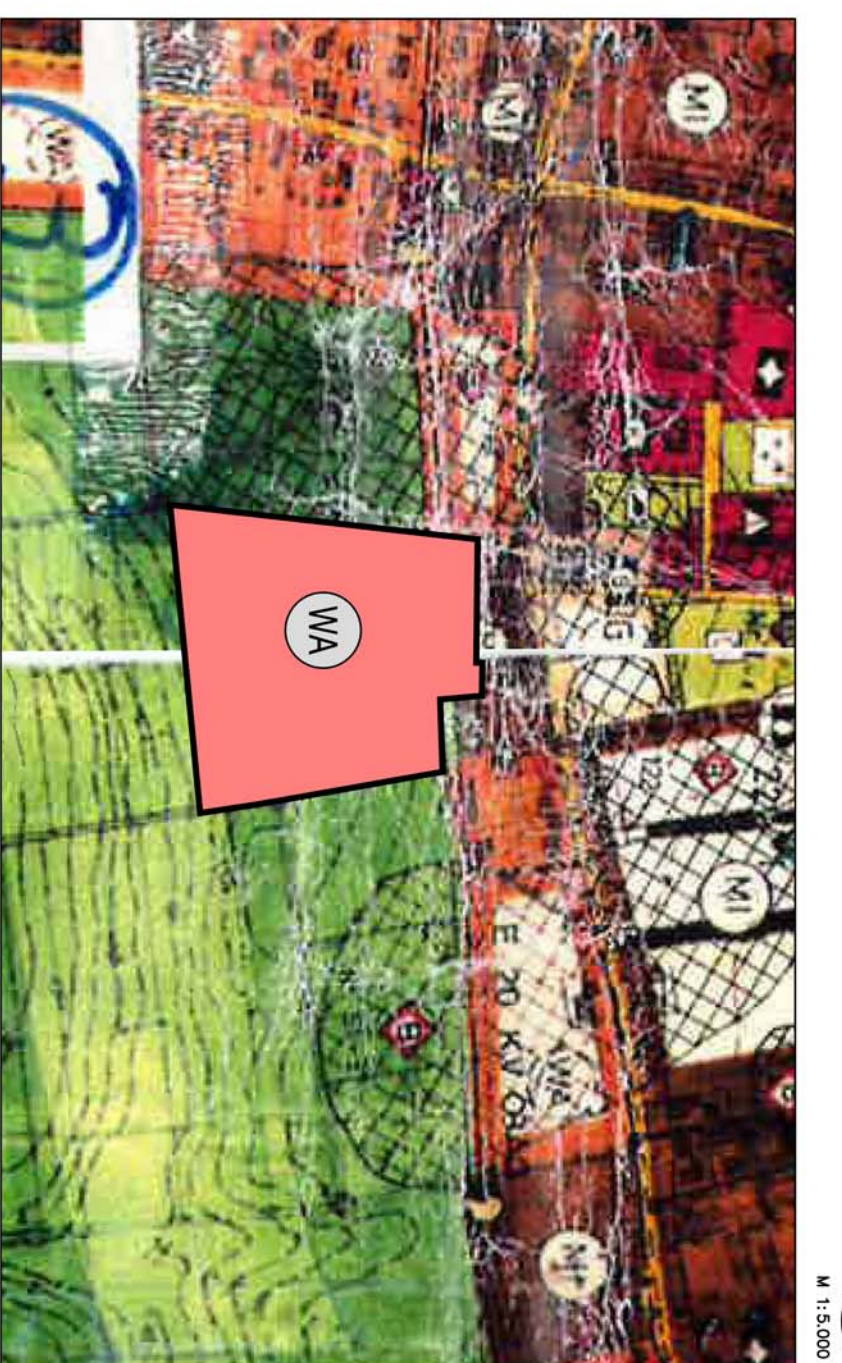
Kapuziner Straße 15
84503 Ainting
Tel. +49 8671 95 76 57
Fax: +49 8671 95 76 27

info@jocham-kellhuber.de
www.jocham-kellhuber.de


Flächennutzungsplan der Gemeinde Stephansposching

Änderung:

Deckblatt Nr. 23



Legende



Änderungsbereich Deckblatt Nr. 23

allgemeines Wohngebiet

Gemarkung Stephansposching
Gemeinde Stephansposching

Stand: 14.06.2017, 12.09.2017, 05.12.2017

Alle Planzeichen, die von der Deckblattänderung unberührt bleiben, sind der Legende des rechtsgültigen Flächennutzungsplanes zu entnehmen.

Kartengrundlage: Rechtsgültiger Flächennutzungsplan der Gemeinde Stephansposching



JOCHAM + KELLHUBER
Landschaftsarchitekten Stadtplaner GmbH

Am Sportplatz 7
94547 Jogenbach
Tel. +49 9903 20 141-0
Fax: +49 9903 20 141-29

Kapuziner Straße 15
84503 Ainting
Tel. +49 8671 95 76 57
Fax: +49 8671 95 76 27

info@jocham-kellhuber.de
www.jocham-kellhuber.de

Verfahrensvermerke

- a) Der Gemeinderat von Stephansposching hat in der Sitzung vom _____ die Änderung des wirksamen Flächennutzungsplanes durch Deckblatt Nr. 23 beschlossen.
Der Aufstellungsbeschluss wurde am _____ ortsüblich bekannt gemacht.
- b) Die frühzeitige Öffentlichkeitsbeteiligung gemäß § 3 Abs. 1 BauGB mit öffentlicher Darlegung und Anhörung für den Vorentwurf des Deckblattes Nr. 23 zum Flächennutzungsplan in der Fassung vom _____ hat in der Zeit vom _____ bis _____ stattgefunden.
- c) Die frühzeitige Beteiligung der Behörden und sonstigen Träger öffentlicher Belange gemäß § 4 Abs. 1 BauGB für den Vorentwurf des Deckblattes Nr. 23 der Flächennutzungsplanänderung in der Fassung vom _____ hat mit Schreiben vom _____ mit Fristsetzung bis _____ stattgefunden.
- d) Der Entwurf des Deckblattes Nr. 23 der Flächennutzungsplanänderung in der Fassung vom _____ wurde mit der Begründung gemäß § 3 Abs. 2 BauGB in der Zeit vom _____ bis _____ öffentlich ausgelegt.
- e) Zu dem Entwurf des Deckblattes Nr. 23 zum Flächennutzungsplan in der Fassung vom _____ wurden die Behörden und sonstigen Träger öffentlicher Belange gemäß § 4 Abs. 2 BauGB in der Zeit vom _____ bis _____ beteiligt.
- f) Der Gemeinderat hat mit Beschluss vom _____ das Deckblatt Nr. 23 zum Flächennutzungsplan in der Fassung vom _____ festgesetzt.
- g) Das Landratsamt Deggendorf hat das Deckblatt Nr. 23 zum Flächennutzungsplan mit Bescheid vom _____ gemäß § 6 BauGB genehmigt.
- Ausgefertigt:
- (Siegel) Deggendorf, _____
Stadt Deggendorf
- (Siegel) Stephansposching, _____
Gemeinde Stephansposching
- h) Die Erteilung der Genehmigung der Flächennutzungsplanänderung wurde am _____ gemäß § 6 Abs. 5 ortsüblich bekannt gemacht. Die Flächennutzungsplanänderung ist damit wirksam in Kraft getreten.

Jutta Staudinger
Erste Bürgermeisterin

(Siegel)

GEMEINDE STEPHANSPOSCHING



FLÄCHENNUTZUNGSPLAN

Änderung durch
Deckblatt Nr.23